



ИЗМЕНЕ И ДОПУНЕ  
ПРОСТОРНОГ ПЛАНА ПОДРУЧЈА ПОСЕБНЕ НАМЕНЕ  
НАЦИОНАЛНОГ ПАРКА "КОПАОНИК"

- Нацрт Просторног плана -

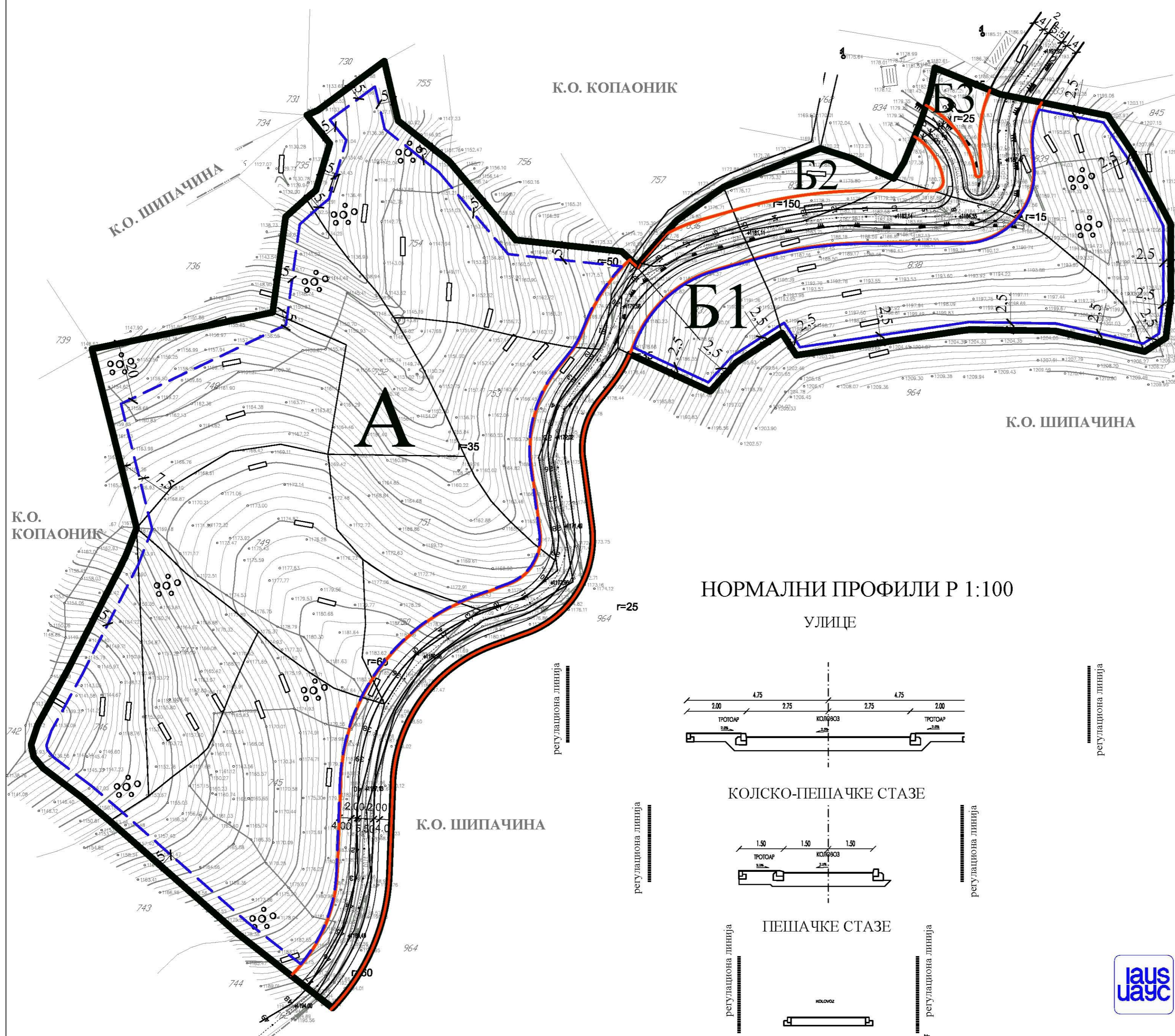
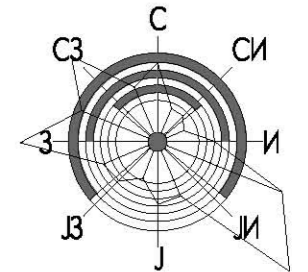
Реферална карта 4.

ПОСЛОВНО-СТАМБЕНИ КОМПЛЕКС  
И ХЕЛИДРОМ СА ХАНГАРОМ  
У НАСЕЉУ ЧАЈЕТИНА

Лист 3.

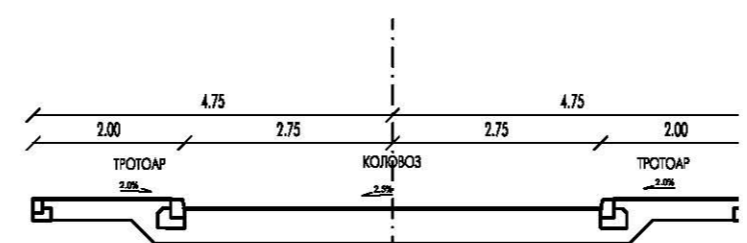
ПЛАН РЕГУЛАЦИЈЕ И НИВЕЛАЦИЈЕ  
СА САОБРАЋАЈНИМ РЕШЕЊЕМ

1:1000

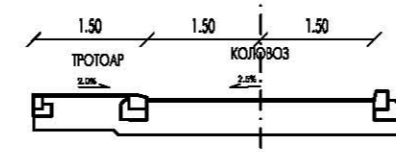


НОРМАЛНИ ПРОФИЛИ Р 1:100

УЛИЦЕ



КОЛЕСКО-ПЕШАЧКЕ СТАЗЕ



ПЕШАЧКЕ СТАЗЕ



ЛЕГЕНДА

- граница подручја детаљне разраде
- граница планираних целина
- граница постојећих парцела
- регулациона линија
- грађевинска линија

А, Б1, Б2, Б3 ознаке планираних целина

